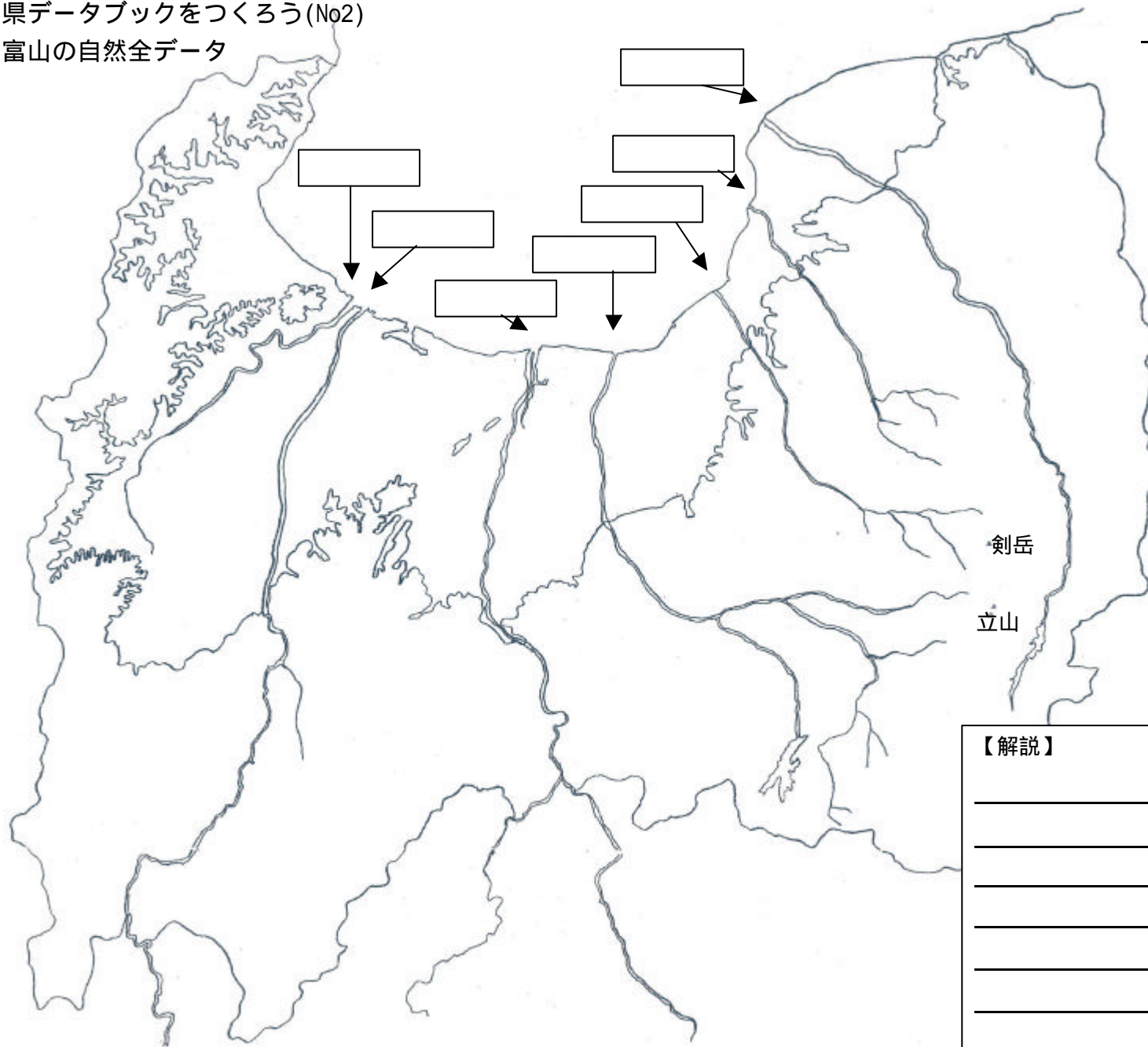




富山県データブックをつくろう(No2)  
富山の自然全データ

年 組 \_\_\_\_\_



富山県地図を見て・・・  
海面からの高さ0m～  
100mのところに色を  
決めてぬろう。( )  
100mより高いところ  
には、色を決めてぬろう。  
( )  
主な川や湖には、青色をぬ  
ろう。  
主な川の名前を書き入れ  
よう。

剣岳  
立山

【解説】

---

---

---


---

---

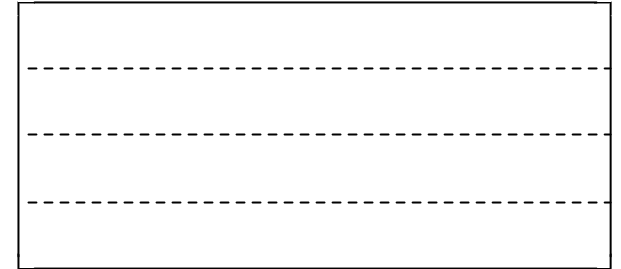
---








1 【調べたこと】



2 【解説】説明と感想を書こう。



# 富山県データブックをつくろう (No.            )

富山県の

データ

年 組

---

## 1 【調べたこと】

-----
-----
-----

## 2 【解説】説明と感想を書こう。

-----
-----
-----
-----
-----
-----
-----
-----
-----
-----

